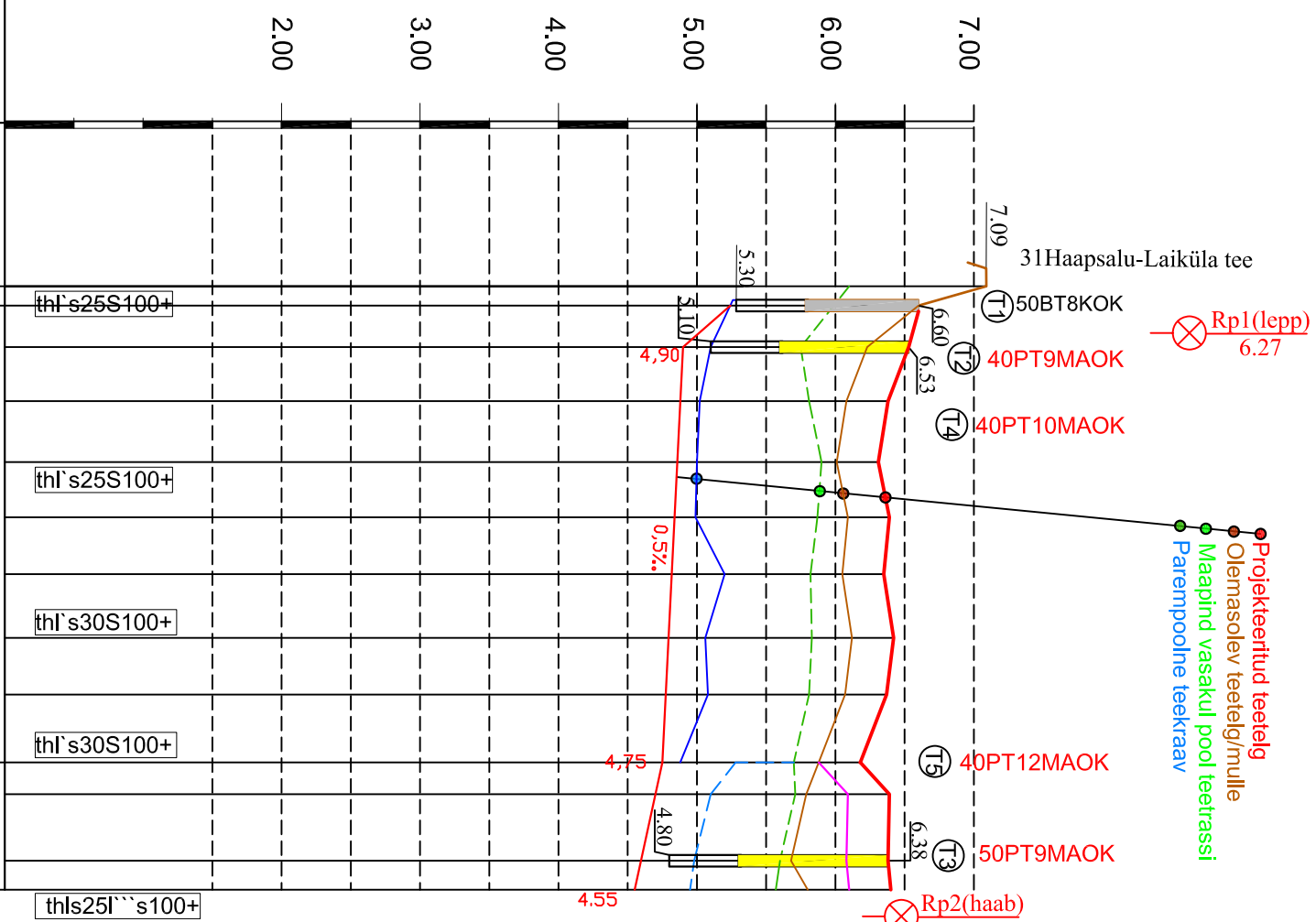
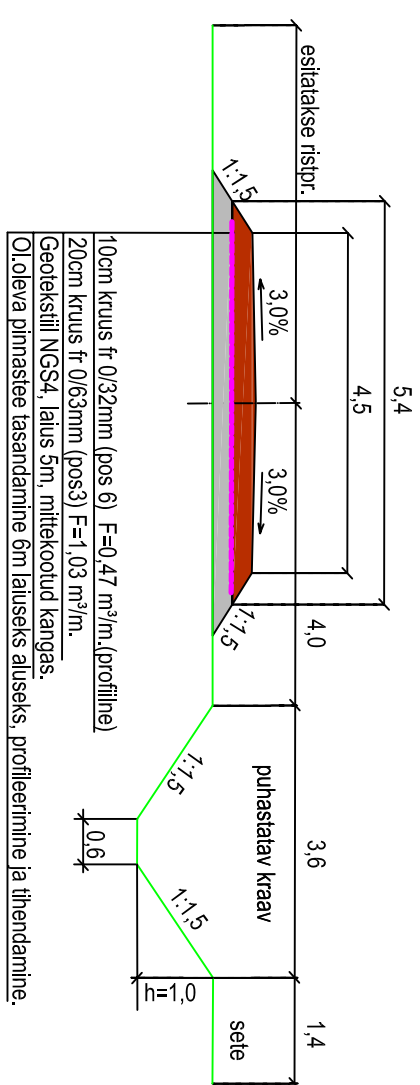


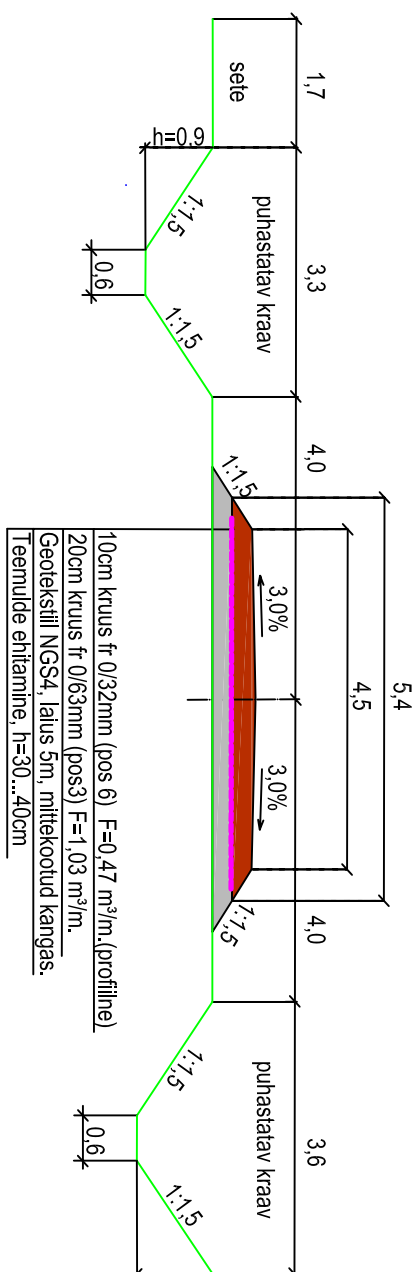
Jäätme tee



	Ristprofiili number	M/M	R/P1	R/P2
1	Katendi tüüp			
2	Teekatte kõrgusarvud tee teljel	7,09 6,60	6,53	6,38 6,40
3	Teemulde kõrgusarvud tee teljel	7,09 6,60	6,23	6,18 6,09
4	Vasakpoolse teekraavi põhjakõrgus (m)		6,08	5,88
5	Parempoolse teekraavi põhjakõrgus (m)		6,01	6,08
6	Projekteeritud	5,26	5,02	5,10
7	Olemasoleva tee kõrgusarvud tee teljel	7,09 6,60	6,23	6,12
8	Maapinna kõrgusarvud (V/P)	6,08	5,74	5,60
9	Pikettide vahekaugused	14 30	39 44	40 41
10	Piketii number	0+00 0+14	0+44	0+83
11	Sirge ja kõvera pikkus ning raadius			
12	Trassiserva kaugus tee teljest	5	5	5
13	Kraavi sisearva kaugus tee teljest	5	5	5
14	Sirgestatud trassi plaan			
15	Kraavi siseserva kaugus tee teljest	m		
16	Trassiserva kaugus tee teljest	m		
17	Kilomeetraaz	km		



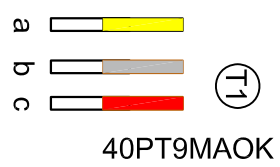
1. Tee ristprofiil (pik.0+20...3+44)



2. Tee ristprofiil (pik.3+44...4+36)

LEPPEMÄRGID


LEPPEMÄRGID TRASSI PLAANIL



Truup numbril ja iseloomustusega
(lääbimõõt, materjal, pikkus, otsaku tüüp,

Rp1_ (lepp)
6,27

Sissetulev kraav:
a - paremalt
b - vasakult



<div><div><div><div><div></div><div>MAA</div></div><div><div></div><div>VESTI</div></div></div><div>PROJEKTEERIMISBÜROO</div></div></div>										Tulka 19 I/O 6.13 Tallinn MATER reg nr MT0008-00 MRL 6.5.24/06 reg nr MT 003867-0001 tel. 5070951 maajavesi@maajavesi.ee				Töö number: 241485	
Objekt: Jäätme tee rekonstrueerimise projekt										Tellija: Riigimeisa Majandamise Keskus					
Joonis nimi: Jäätme tee pikiprofiil ja ristprofiilid										Autor: H.HHISJÄRV					
Joonis nr.:										Vast spets.					
2										Leht					
1										Mõõt					
1:50/1:5000										Kuup.					
02.07.2024										alkrijastatud digitaalselt					